PRÉFET DE LA SEINE-MARITIME
Liberté
Égalité
Fraternité

Direction régionale de l'environnement, de l'aménagement et du logement de Normandie

Arrêté du 16 DEC. 2020

instituant des secteurs d'information sur les sols dans la Communauté d'Agglomération de la Région Dieppoise

LE PRÉFET DE LA SEINE MARITIME
Officier de la Légion d'honneur
Officier de l'Ordre national du Mérite

Vu le code de l'environnement, notamment les articles L556-2, L125-6 et L125-7, R125-41 à R125-47 ;

Vu l'article 173 de la loi n° 2014-366 du 24 mars 2014 pour l'accès au logement et un urbanisme rénové (dite loi ALUR) qui prévoit l'élaboration de secteurs d'information sur les sols (SIS) ;

Vu le décret n° 2015-1353 du 26 octobre 2015 relatif aux articles L125-6 et L125-7 du code de l'environnement, précisant les modalités de mise en œuvre des secteurs d'information sur les sols ;

Vu le décret du Président de la République en date du 1er avril 2019, nommant M. Pierre-André DURAND, préfet de la région Normandie, préfet de la Seine-Maritime ;

Vu l'arrêté préfectoral n° 20-77 du 13 octobre 2020 portant délégation de signature de M. Yvan CORDIER, secrétaire général de la préfecture de la Seine-Maritime ;

Vu le rapport de l'inspection des installations classées du 02 octobre 2020 proposant la création de secteurs d'information sur les sols sur le territoire des communes de Dieppe, Martin-Eglise, Arques la Bataille, Rouxmesnil-Bouteilles, et Saint-Aubin-sur-Scie ;

Vu l'absence d'avis par les maires des communes de Dieppe, Martin-Eglise, Arques-la-Bataille, Rouxmesnil-Bouteilles, Saint-Aubin-sur-Scie, et par le président de la Communauté d'Agglomération de la Région Dieppoise ;

Vu l'information des propriétaires concernés par le projet de création de secteurs d'information sur les sols par courriers en date du 28 juillet 2020 ;

Vu les observations du public recueillies entre le 28 juillet 2020 et le 1er septembre 2020 ;

Considérant
qu'il convient de formaliser les informations détenues par l'État sur la pollution des sols afin de prévenir durablement tout risque pour l'environnement ou la santé des utilisateurs du site, et que des études et travaux appropriés soient mis en œuvre en cas de changement d'usage des sols ;

Sur proposition du secrétaire général de la préfecture de la Seine-Maritime

7 place de la Madeleine
CS 16036 - 76036 ROUEN cedex
Tél : 02 32 76 50 00
www.seine-maritime.gouv.fr

ARRÊTE

ARTICLE 1er – GÉNÉRALITÉS

Conformément à l'article R.125-45 du code de l'environnement, les secteurs d'information sur les sols (SIS) suivants sont créés :

pour la commune de Dieppe :

- SIS n° 76SIS07386 relatif à l'école Pierre Curie,
- SIS n° 76SIS08155 relatif à l'ancienne usine à gaz de Dieppe,
- SIS n° 76SIS08157 relatif à l'ancien site de la société des glacières pour l'alimentation dieppoise,
- SIS n° 76SIS08158 relatif à l'ancien site HOLFIMER,
- SIS n° 76SIS08464 relatif au lycée professionnel Émulation dieppoise.

pour les communes de Martin-Eglise et de Rouxmesnil-Bouteilles :

- SIS n° 76SIS08156 relatif au site Vinco.

pour la commune d'Arques la Bataille :

- SIS n° 76SIS08159 relatif au site Regma,
- SIS n° 76SIS08161 relatif au site Thoumyre.

pour la commune de Saint Aubin sur Scie :

- SIS n° 76SIS08519 relatif au site Cerda.

Ces secteurs d'information sur les sols sont annexés au présent arrêté préfectoral.

ARTICLE 2 – URBANISME

Les secteurs d'information sur les sols mentionnés à l'article 1er sont publiés sur le site internet http://www.georisques.gouv.fr.

Les secteurs d'information sur les sols définis par le présent arrêté sont annexés au plan local d'urbanisme ou au document d'urbanisme en vigueur des communes citées à l'article 1er.

Conformément à l'article L556-2 du code de l'environnement :

- les projets de construction ou de lotissement prévus dans un secteur d'information sur les sols font l'objet d'une étude des sols afin d'établir les mesures de gestion de la pollution à mettre en œuvre pour assurer la compatibilité entre l'usage futur et l'état des sols ;
- pour les projets soumis à permis de construire ou d'aménager, le maître d'ouvrage fournit, dans le dossier de déclaration préalable ou de demande de permis, une attestation garantissant la réalisation de cette étude des sols et de sa prise en compte dans la conception du projet de travaux, de construction ou de lotissement. Cette déclaration doit être établie par un bureau d'études certifié dans le domaine des sites et sols pollués, conformément à une norme définie par arrêté du ministre chargé de l'environnement ou équivalent ;
- l'attestation n'est pas requise lors du dépôt de la demande de permis d'aménager par une personne ayant qualité pour bénéficier de l'expropriation pour cause d'utilité publique, dès lors que l'opération de lotissement a donné lieu à la publication d'une déclaration d'utilité publique ;

- l'attestation n'est pas requise lors du dépôt de la demande de permis de construire lorsque la construction projetée est située dans le périmètre d'un lotissement autorisé ayant fait l'objet d'une demande comportant une attestation garantissant la réalisation d'une étude des sols et sa prise en compte dans la conception du projet d'aménagement.

Le présent article s'applique sans préjudice des dispositions spécifiques sur la pollution des sols déjà prévues dans les documents d'urbanisme.

ARTICLE 3 – NOTIFICATIONS

Conformément à l'article R125-46 du code de l'environnement, le présent arrêté est notifié aux maires des communes et aux présidents des EPCI compétents en matière de plan local d'urbanisme, de documents d'urbanisme en tenant lieu de carte communale dont le territoire comprend un ou des secteurs d'information sur les sols mentionnés à l'article 1er.

ARTICLE 4 – PUBLICITÉ

Le présent arrêté est affiché pendant un mois au siège des mairies de Dieppe, Martin-Eglise, Arques la Bataille, Rouxmesnil-Bouteilles, et Saint-Aubin-sur-Scie, et au siège de la communauté d'agglomération de la région dieppoise. Il sera publié au recueil des actes administratifs du département de la Seine-Maritime.

ARTICLE 5 – DÉLAIS ET VOIES DE RECOURS

Conformément aux dispositions des articles R421-1 à R421-5 du code de justice administrative, le présent arrêté peut faire l'objet d'un recours contentieux devant le tribunal administratif de Rouen, dans le délai de deux mois à compter de sa notification ou de l'affichage du présent arrêté. Le tribunal administratif peut être saisi par l'application « Télérecours citoyens », accessible par le site www.telerecours.fr.

ARTICLE 6 – APPLICATION

Le secrétaire général de la préfecture, les maires des communes de Dieppe, Martin-Eglise, Arques la Bataille, Rouxmesnil-Bouteilles, Saint-Aubin-sur-Scie , le président de la communauté d'agglomération de la région dieppoise, et le directeur régional de l'environnement, de l'aménagement et du logement de Normandie sont chargés, chacun en ce qui le concerne, de l'exécution du présent arrêté.

Fait à Rouen, le 16 DEC. 2020

Pour le préfet de la Seine-Maritime
et par délégation,
le secrétaire général,

Yvan CORDIER

PRÉFET
DE LA SEINE-
MARITIME

Liberté
Égalité
Fraternité

16 DEC. 2020

Annexes de l'arrêté préfectoral du
relatif à l'institution de secteurs d'information sur les sols -SIS-
dans la communauté d'agglomération de la région dieppoise

FICHES SIS

Pour la commune de Dieppe :

- SIS n° 76SIS07386 relatif à l'école Pierre Curie,
- SIS n° 76SIS08155 relatif à l'ancienne usine à gaz de Dieppe,
- SIS n° 76SIS08157 relatif à l'ancien site de la société des glacières pour l'alimentation dieppoise,
- SIS n° 76SIS08158 relatif à l'ancien site HOLFIMER,
- SIS n° 76SIS08464 relatif au lycée professionnel Émulation dieppoise.

Pour les communes de Martin-Eglise et de Rouxmesnil-Bouteilles :

- SIS n° 76SIS08156 relatif au site Vinco.

Pour la commune d'Arques-la-Bataille :

- SIS n° 76SIS08159 relatif au site Regma,
- SIS n° 76SIS08161 relatif au site Thoumyre.

Pour la commune de Saint-Aubin-sur-Scie

- SIS n° 76SIS08519 relatif au site Cerda.

GÉORISQUES
Mieux connaître les risques sur le territoire

Secteur d'information sur les Sols (SIS)

Identification

Identifiant	76SIS08159
Nom usuel	REGMA
Adresse	rue Verdier Monetti
Lieu-dit	
Département	SEINE-MARITIME - 76
Commune principale	ARQUES LA BATAILLE - 76026
Caractéristiques du SIS	Le site REGMA SOLUTIONS (N° BASOL76.0165), d'une superficie de 139100 m² est implanté en zone d'habitat DISPERSE et en zone d'industrie LEGERE. Il a accueilli des activités de type H13 - Traitement de surface. Pollution des sols : oui Pollution des eaux souterraines : oui Pollution des sols traité : oui surveillance des eaux souterraines : non
Etat technique	Site nécessitant des investigations supplémentaires
Observations	

Références aux inventaires

Organisme	Base	Identifiant	Lien
Administration - DREAL - DRIEE - DEAL	Base BASOL	76.0165	http://basol.developpement-durable.gouv.fr/fiche.php?page=1&index_sp=76.0165

Sélection du SIS

Statut	En edition
Critère de sélection	Terrains concernés à risques potentiels, à gérer
Commentaires sur la sélection	76.0165

Précision des contours

Localisation	D'après des plans anciens et actuels à l'échelle appropriée
Cadastre	Périmètre conforme au parcellaire IGN / conforme au plan cadastral (cadastre.gouv.fr)
Observations sur la numérisation	

Caractéristiques géométriques générales

Coordonnées du centroïde	566129.0 , 6977211.0 (Lambert 93)
Superficie totale	139100 m²
Perimètre total	1962 m
Précision des contours	Bonne

Liste parcellaire cadastral

Date de vérification du parcellaire

Commune	Section	Parcelle	Date génération
ARQUES LA BATAILLE	AE	36	05/11/2018
ARQUES LA BATAILLE	AE	25	05/11/2018
ARQUES LA BATAILLE	AE	37	05/11/2018
ARQUES LA BATAILLE	AE	26	05/11/2018
ARQUES LA BATAILLE	AE	28	05/11/2018

Gestion de documents

Titre	Commentaire	Diffusable

Historique des interventions sur le SIS

Date	Action	Utilisateur	Organisme	Commentaires
05/11/2018	Création	LECOINTE Jean-Yves	Administration - DREAL - DRIEE - DEAL	Via import Shapefile

Cartographie

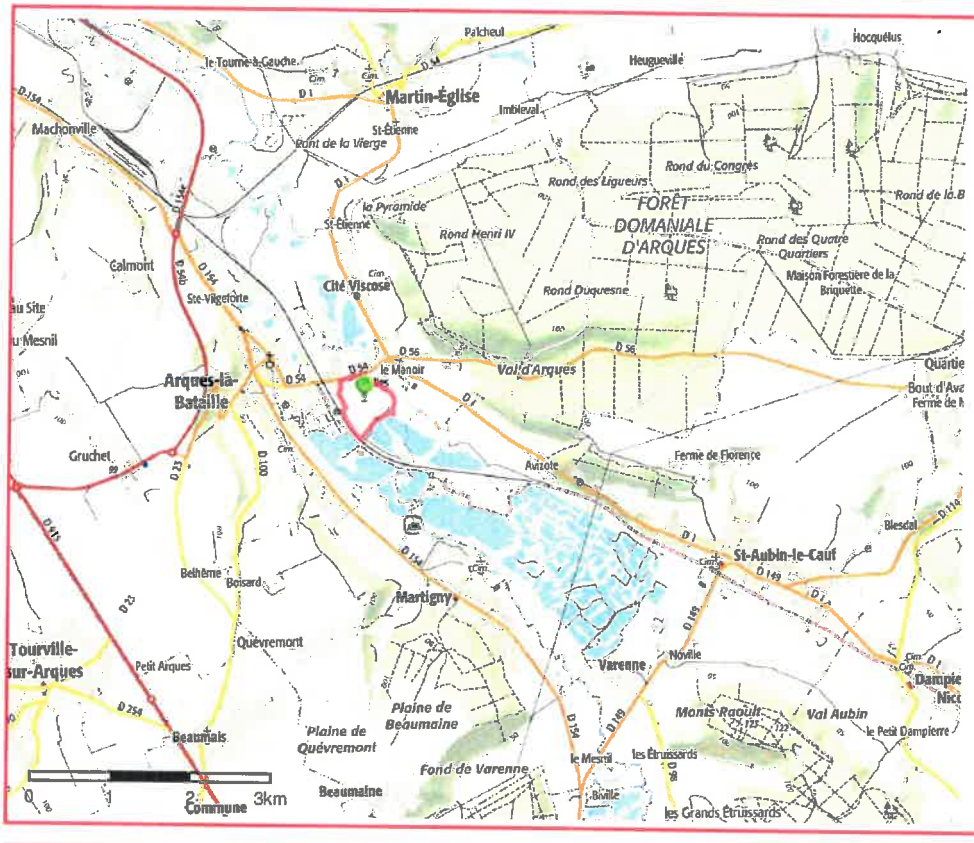

Périmètre du SIS
Cartes IGN - IGN

Identifiant : 76SIS08159

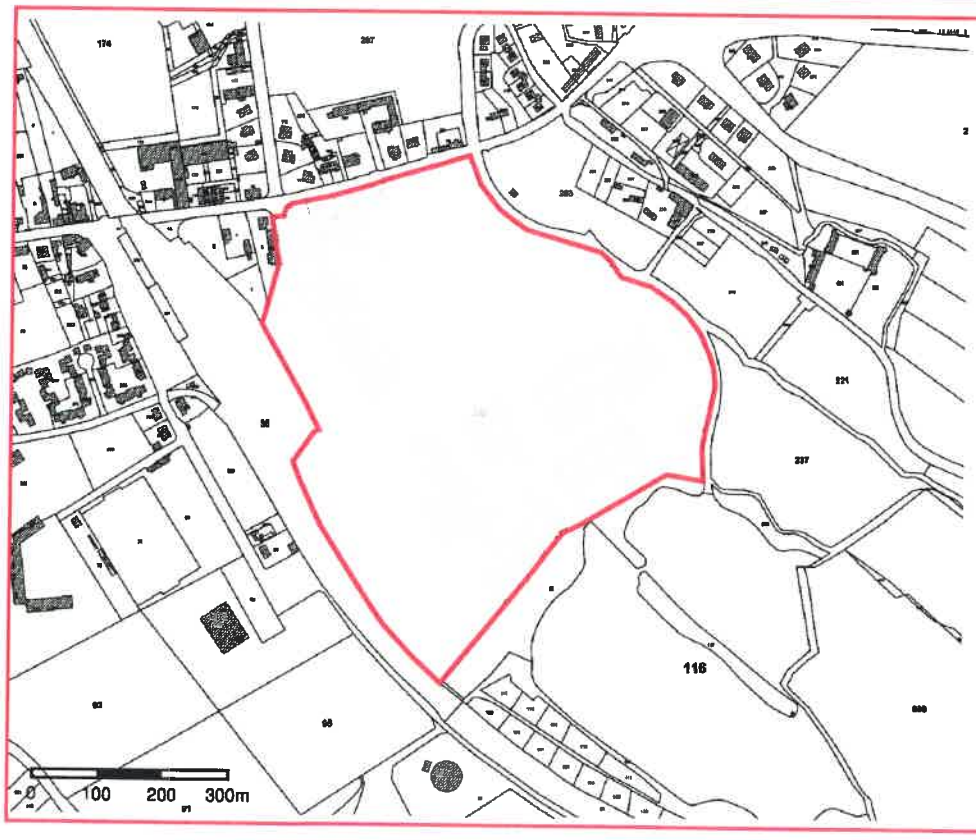

Périmètre du SIS
Parcelles cadastrales - IGN

Identifiant : 76SIS08159

Secteur d'information sur les Sols (SIS)

Identification

Identifiant	76SIS08161
Nom usuel	THOUMYRE
Adresse	rue Verdier Monetti
Lieu-dit	
Département	SEINE-MARITIME - 76
Commune principale	ARQUES LA BATAILLE - 76026
Caractéristiques du SIS	Ce site a accueilli une usine de fabrication de plaquettes de fines de charbon agglomérés à partir de braies de houille (sous produits issus d'usines à gaz), des dépôts de charbon et d'hydrocarbures ainsi qu'une usine à gaz pour utilisation interne ainsi que d'une forge.
Etat technique	Site à connaissance sommaire, diagnostic éventuellement nécessaire
Observations	

Références aux inventaires

Organisme	Base	Identifiant	Lien

Sélection du SIS

Statut	En edition
Critère de sélection	Terrains concernés à risques potentiels, à diagnostiquer
Commentaires sur la sélection	

Précision des contours

Localisation	D'après d'anciennes photos aériennes mal recalées avec les photos actuelles
Cadastre	Périmètre conforme au parcellaire IGN / conforme au plan cadastral (cadastre.gouv.fr)
Observations sur la numérisation	

Caractéristiques géométriques générales

Coordonnées du centroïde	565759.0 , 6977671.0 (Lambert 93)
Superficie totale	81109 m²
Perimètre total	1747 m
Précision des contours	Bonne

Liste parcellaire cadastral

Date de vérification du parcellaire

Commune	Section	Parcelle	Date génération
ARQUES LA BATAILLE	AD	228	05/11/2018
ARQUES LA BATAILLE	AD	182	05/11/2018
ARQUES LA BATAILLE	AD	186	05/11/2018
ARQUES LA BATAILLE	AD	191	05/11/2018
ARQUES LA BATAILLE	AD	198	05/11/2018
ARQUES LA BATAILLE	AD	192	05/11/2018
ARQUES LA BATAILLE	AD	180	05/11/2018
ARQUES LA BATAILLE	AD	11	05/11/2018
ARQUES LA BATAILLE	AD	12	05/11/2018
ARQUES LA BATAILLE	AD	138	05/11/2018
ARQUES LA BATAILLE	AD	154	05/11/2018
ARQUES LA BATAILLE	AD	172	05/11/2018
ARQUES LA BATAILLE	AD	177	05/11/2018
ARQUES LA BATAILLE	AD	183	05/11/2018
ARQUES LA BATAILLE	AD	184	05/11/2018
ARQUES LA BATAILLE	AD	185	05/11/2018
ARQUES LA BATAILLE	AD	188	05/11/2018
ARQUES LA BATAILLE	AD	193	05/11/2018
ARQUES LA BATAILLE	AD	181	05/11/2018
ARQUES LA BATAILLE	AD	199	05/11/2018
ARQUES LA BATAILLE	AD	7	05/11/2018
ARQUES LA BATAILLE	AD	9	05/11/2018
ARQUES LA BATAILLE	AD	242	05/11/2018
ARQUES LA BATAILLE	AD	241	05/11/2018
ARQUES LA BATAILLE	AD	174	05/11/2018
ARQUES LA BATAILLE	AD	243	05/11/2018
ARQUES LA BATAILLE	AD	179	05/11/2018
ARQUES LA BATAILLE	AD	178	05/11/2018
ARQUES LA BATAILLE	AD	190	05/11/2018
ARQUES LA BATAILLE	AD	187	05/11/2018

Gestion de documents

Titre	Commentaire	Diffusable

Historique des interventions sur le SIS

Date	Action	Utilisateur	Organisme	Commentaires
05/11/2018	Création	LECOINTE Jean-Yves	Administration - DREAL - DRIEE - DEAL	Via import Shapefile

Cartographie

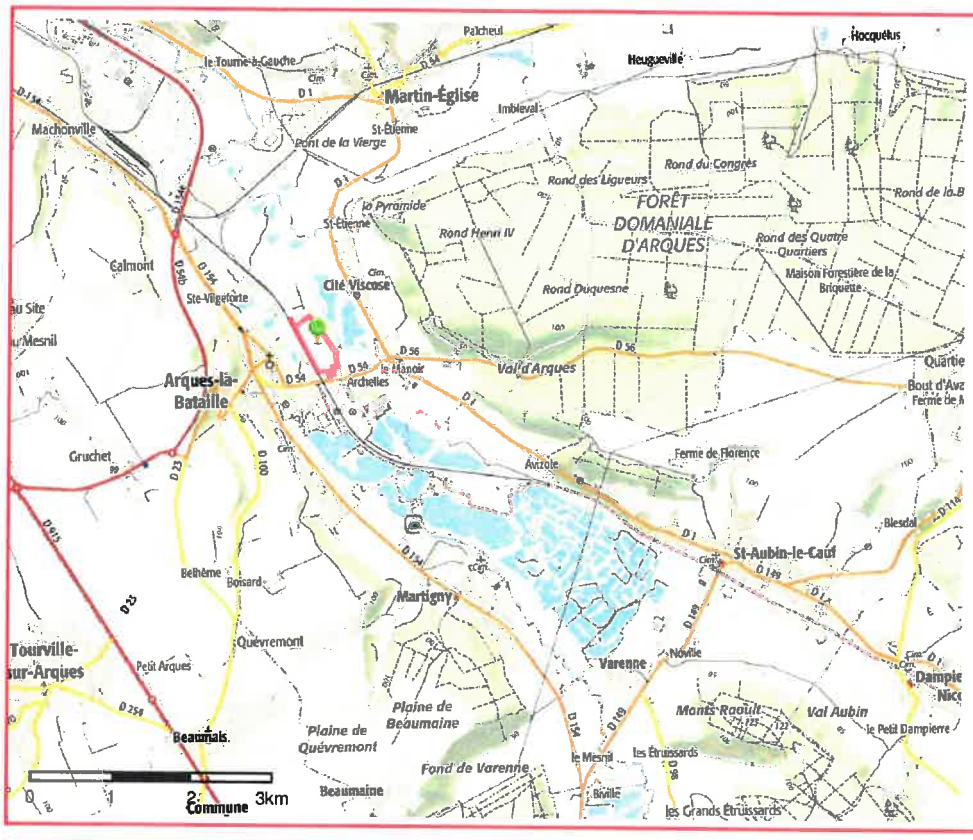

Périmètre du SIS
Cartes IGN - IGN

Identifiant : 76SIS08161

Périmètre du SIS
Parcelles cadastrales - IGN

Identifiant : 76SIS08161

GÉORISQUES
Mieux connaître les risques sur le territoire

Secteur d'information sur les Sols (SIS)

Identification

Identifiant	76SIS07386
Nom usuel	Ecole Pierre Curie
Adresse	2 rue Jean Puech
Lieu-dit	
Département	SEINE-MARITIME - 76
Commune principale	DIEPPE - 76217
Caractéristiques du SIS	Établissement classé en catégorie B dans le cadre de la démarche établissements sensibles : " Les aménagements actuels et les usages actuels permettent de protéger les personnes des expositions aux pollutions, que les pollutions soient potentielles ou avérées. Des modalités de gestion de l'information doivent cependant êtres mises en place pour expliquer ce qui doit être fait si les aménagements ou les usages venaient à être modifiés."
Etat technique	Site concerné par une action nationale de l'Etat (diagnostic ETS)
Observations	

Références aux inventaires

Sélection du SIS

Statut	Consultable
Critère de sélection	
Commentaires sur la sélection	

Caractéristiques géométriques générales

Coordonnées du centroïde	563658.0 , 6982190.0 (Lambert 93)
Superficie totale	3934 m²
Perimètre total	403 m

Liste parcellaire cadastral

Date de vérification du parcellaire

Commune	Section	Parcelle	Date génération
DIEPPE	AC	172	14/05/2018
DIEPPE	AC	175	14/05/2018
DIEPPE	AC	512	14/05/2018

Documents

Titre	Commentaire	Diffusé
Diagnostic ETS		Non

Cartographie

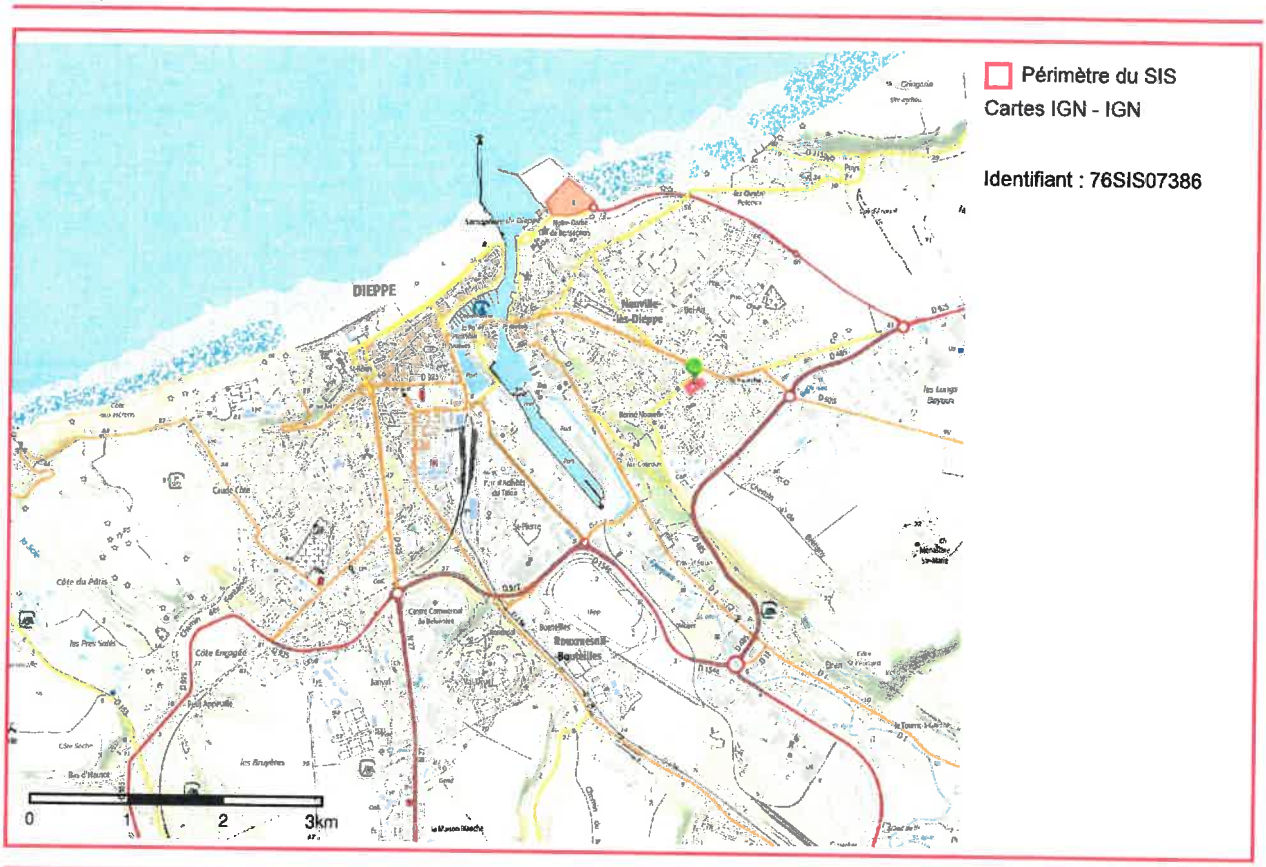

Périmètre du SIS
Cartes IGN - IGN

Identifiant : 76SIS07386

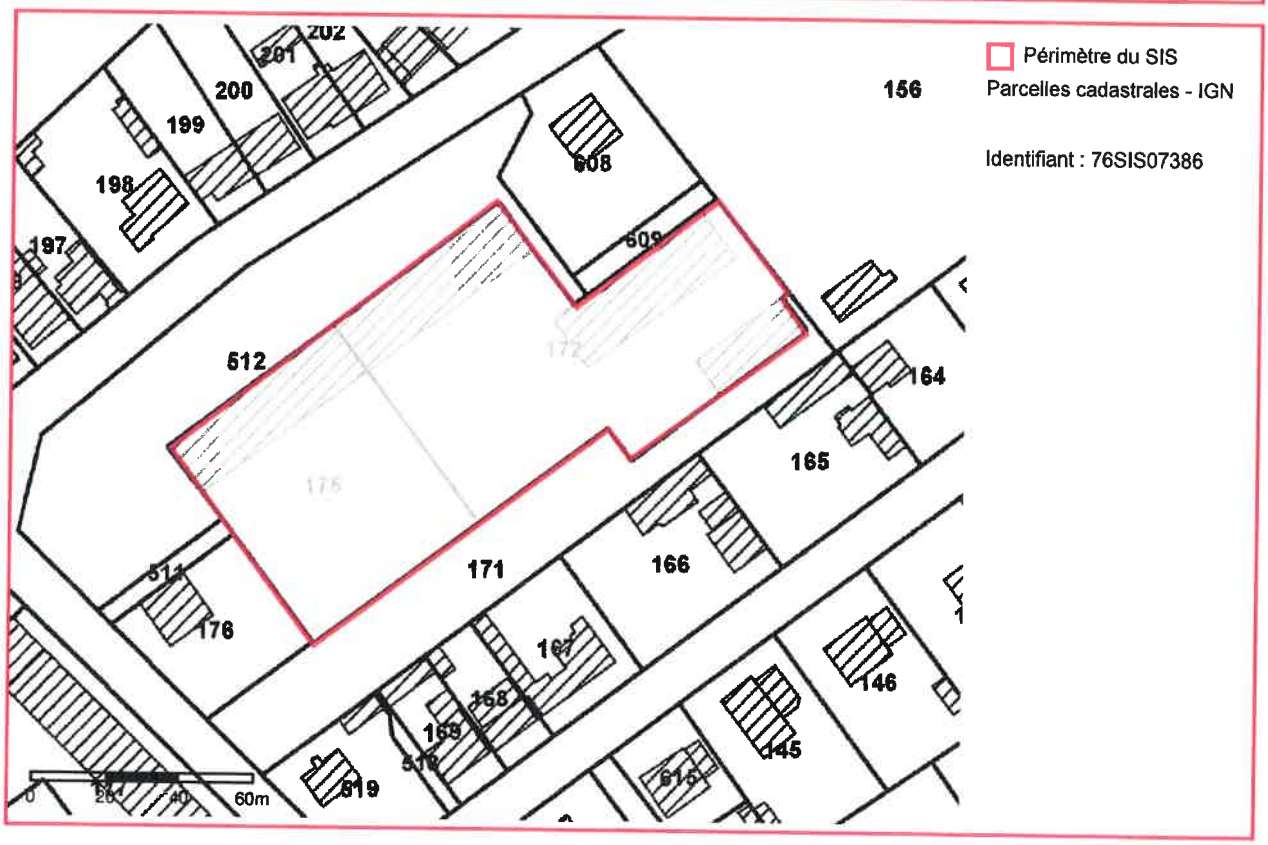

Périmètre du SIS
Parcelles cadastrales - IGN

Identifiant : 76SIS07386

GÉORISQUES
Mieux connaître les risques sur le territoire

Secteur d'information sur les Sols (SIS)

Identification

Identifiant	76SIS08158
Nom usuel	HOLFIMER (ex HUILERIES NORMANDES)
Adresse	5 rue de l'Entrepôt
Lieu-dit	
Département	SEINE-MARITIME - 76
Commune principale	DIEPPE - 76217
Caractéristiques du SIS	Le site HOLFIMER (ex HUILERIES NORMANDES) (N° BASOL76.0076), d'une superficie de 8860 m² est implanté en zone d'habitat DENSE et en zone d'industrie LEGERE. Il a accueilli des activités de type B13 - Huiles et graisses animales ou végétales (industrie de). Pollution des sols : oui (HAP en bordure Nord-Est du site, PCB en partie Nord-Est du site, 2 zones souillées par des métaux ainsi que de 5 zones souillées par des hydrocarbures.) Pollution des eaux souterraines : oui (présence de teneurs significatives en arsenic et en nickel et de faibles concentrations d'hydrocarbures) Pollution des sols traité : oui surveillance des eaux souterraines : non
Etat technique	Site en cours de traitement, objectifs de réhabilitation et choix techniques définis ou en cours de mise en oeuvre
Observations	

Références aux inventaires

Organisme	Base	Identifiant	Lien
Administration - DREAL - DRIEE - DEAL	Base BASOL	76.0076	http://basol.developpement-durable.gouv.fr/fiche.php?page=1&index_sp=76.0076

Sélection du SIS

Statut	En projet
Critère de sélection	Terrains concernés à risques gérés
Commentaires sur la sélection	76.0076

Précision des contours

Localisation	D'après d'anciennes photos aériennes bien recalées avec les photos actuelles
Cadastre	Périmètre conforme au parcellaire IGN / conforme au plan cadastral (cadastre.gouv.fr)
Observations sur la numérisation	

Caractéristiques géométriques générales

Coordonnées du centroïde	562298.0 , 6982081.0 (Lambert 93)
Superficie totale	8860 m²
Perimètre total	617 m
Précision des contours	Bonne

Liste parcellaire cadastral

Date de vérification du parcellaire

Commune	Section	Parcelle	Date génération
DIEPPE	AS	172	05/11/2018
DIEPPE	AS	191	05/11/2018
DIEPPE	AS	175	05/11/2018
DIEPPE	AS	174	05/11/2018
DIEPPE	AS	173	05/11/2018
DIEPPE	AS	190	05/11/2018
DIEPPE	AS	188	05/11/2018
DIEPPE	AS	177	05/11/2018
DIEPPE	AS	171	05/11/2018

Gestion de documents

Titre	Commentaire	Diffusable

Historique des interventions sur le SIS

Date	Action	Utilisateur	Organisme	Commentaires
05/11/2018	Création	LECOINTE Jean-Yves	Administration - DREAL - DRIEE - DEAL	Via import Shapefile
12/04/2019	Soumission pour validation	GERARD Guillaume	Administration - DREAL - DRIEE - DEAL	
12/04/2019	Validation	MACHEFERT Anne	Administration - DREAL - DRIEE - DEAL	

Cartographie

Périmètre du SIS
Cartes IGN - IGN

Identifiant : 76SIS08158

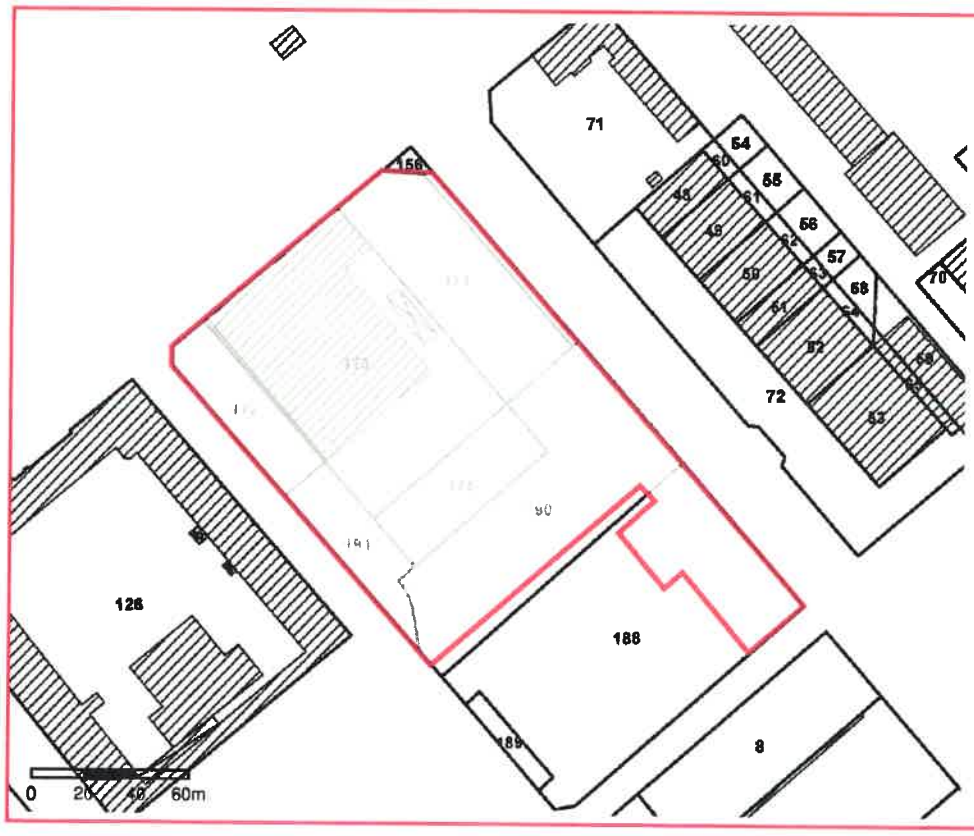

Périmètre du SIS
Parcelles cadastrales - IGN

Identifiant : 76SIS08158

GÉORISQUES
Mieux connaître les risques sur le territoire

Secteur d'information sur les Sols (SIS)

Identification

Identifiant	76SIS08464
Nom usuel	Lycée professionnel Emulation Dieppoise
Adresse	2 rue de Stalingrad
Lieu-dit	
Département	SEINE-MARITIME - 76
Commune principale	DIEPPE - 76217
Caractéristiques du SIS	Ce site appartenait anciennement à la SNCF, le terrain se trouve à environ 350m au sud de la gare de Dieppe, à proximité des bassins portuaires, dans une zone à dominante industrielle à l'est et à vocation résidentielle à l'ouest.. Des études réalisées en 2001 ont permis de déterminer la présence de métaux lourds (Cuivre et Arsenic), d'hydrocarbures, de HAP et de PCB. Le site a par la suite fait l'objet de travaux de dépollution pour permettre la construction du lycée d'enseignement professionnel émulation Dieppoise.
Etat technique	
Observations	

Références aux inventaires

Organisme	Base	Identifiant	Lien
Administration - DREAL - DRIEE - DEAL	Base BASOL	76.0150	http://basol.developpement-durable.gouv.fr/fiche.php?page=1&index_sp=76.0150

Sélection du SIS

Statut	Soumis
Critère de sélection	
Commentaires sur la sélection	

Précision des contours

Localisation	D'après d'anciennes photos aériennes bien recalées avec les photos actuelles
Cadastre	Périmètre conforme au parcellaire IGN / différent du plan cadastral (cadastre.gouv.fr)
Observations sur la numérisation	

Caractéristiques géométriques générales

Coordonnées du centroïde	562160.0 , 6981347.0 (Lambert 93)
Superficie totale	20599 m²
Perimètre total	740 m
Précision des contours	Bonne

Liste parcellaire cadastral

Date de vérification du parcellaire

Commune	Section	Parcelle	Date génération
DIEPPE	AW	37	29/03/2019

Gestion de documents

Titre	Commentaire	Diffusable

Historique des interventions sur le SIS

Date	Action	Utilisateur	Organisme	Commentaires
29/03/2019	Création	GERARD Guillaume	Administration - DREAL - DRIEE - DEAL	
29/03/2019	Soumission pour validation	GERARD Guillaume	Administration - DREAL - DRIEE - DEAL	
12/04/2019	Demande de modification	MACHEFERT Anne	Administration - DREAL - DRIEE - DEAL	manque 1 mot dans la partie "caractéristiques sis"
17/06/2019	Soumission pour validation	GERARD Guillaume	Administration - DREAL - DRIEE - DEAL	correction effectuée

Cartographie

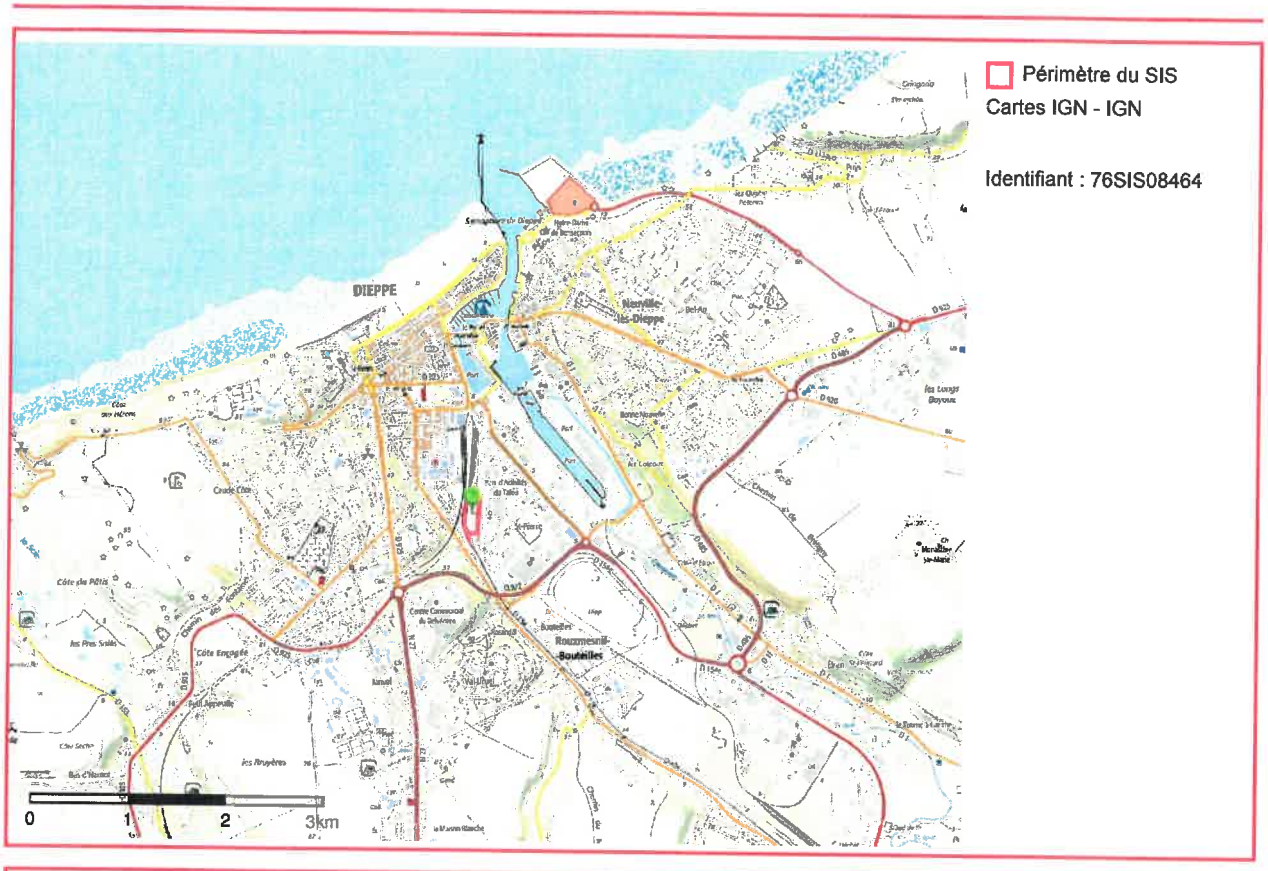

Périmètre du SIS
Cartes IGN - IGN

Identifiant : 76SIS08464

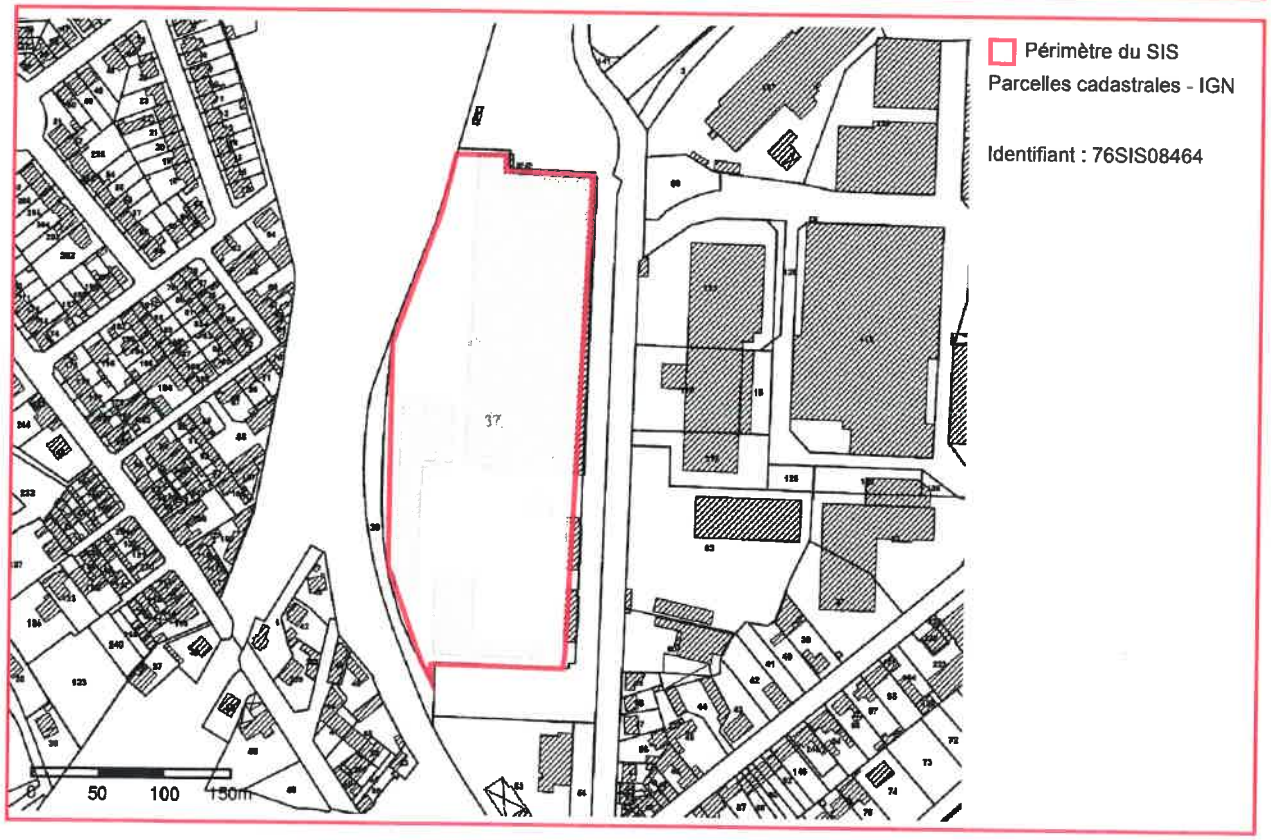

Périmètre du SIS
Parcelles cadastrales - IGN

Identifiant : 76SIS08464

GÉORISQUES
Mieux connaître les risques sur le territoire

Secteur d'information sur les Sols (SIS)

Identification

Identifiant	76SIS08157
Nom usuel	ANCIEN SITE DE LA SOCIETE DES GLACIERES POUR L'ALIMENTATION DIEPPOISE
Adresse	7 rue de l'Entrepôt
Lieu-dit	
Département	SEINE-MARITIME - 76
Commune principale	DIEPPE - 76217
Caractéristiques du SIS	Le site ANCIEN SITE DE LA SOCIETE DES GLACIERES POUR L'ALIMENTATION DIEPPOISE (N° BASOL76.0075), d'une superficie de 2931 m² est implanté en zone d'habitat DENSE et en zone d'industrie LEGERE. Il a accueilli des activités de type D35 - Traitement chimique des corps gras. Pollution des sols : oui (Métaux lourds, HAP et hydrocarbure) Pollution des eaux souterraines : non Pollution des sols traité : non surveillance des eaux souterraines : non
Etat technique	Site en cours de traitement, objectifs de réhabilitation et choix techniques définis ou en cours de mise en oeuvre
Observations	

Références aux inventaires

Organisme	Base	Identifiant	Lien
Administration - DREAL - DRIEE - DEAL	Base BASOL	76.0075	http://basol.developpement-durable.gouv.fr/fiche.php?page=1&index_sp=76.0075

Sélection du SIS

Statut	En projet
Critère de sélection	Terrains concernés à risques gérés
Commentaires sur la sélection	76.0075

Précision des contours

Localisation	D'après des plans anciens et actuels à l'échelle appropriée
Cadastre	Périmètre conforme au parcellaire IGN / conforme au plan cadastral (cadastre.gouv.fr)
Observations sur la numérisation	

Caractéristiques géométriques générales

Coordonnées du centroïde	562331.0 , 6982022.0 (Lambert 93)
Superficie totale	2931 m²
Perimètre total	319 m
Précision des contours	Bonne

Liste parcellaire cadastral

Date de vérification du parcellaire

Commune	Section	Parcelle	Date génération
DIEPPE	AS	189	05/11/2018
DIEPPE	AS	190	05/11/2018
DIEPPE	AS	188	05/11/2018

Gestion de documents

Titre	Commentaire	Diffusable

Historique des interventions sur le SIS

Date	Action	Utilisateur	Organisme	Commentaires
05/11/2018	Création	LECOINTE Jean-Yves	Administration - DREAL - DRIEE - DEAL	Via import Shapefile
12/04/2019	Soumission pour validation	GERARD Guillaume	Administration - DREAL - DRIEE - DEAL	
12/04/2019	Validation	MACHEFERT Anne	Administration - DREAL - DRIEE - DEAL	

Cartographie

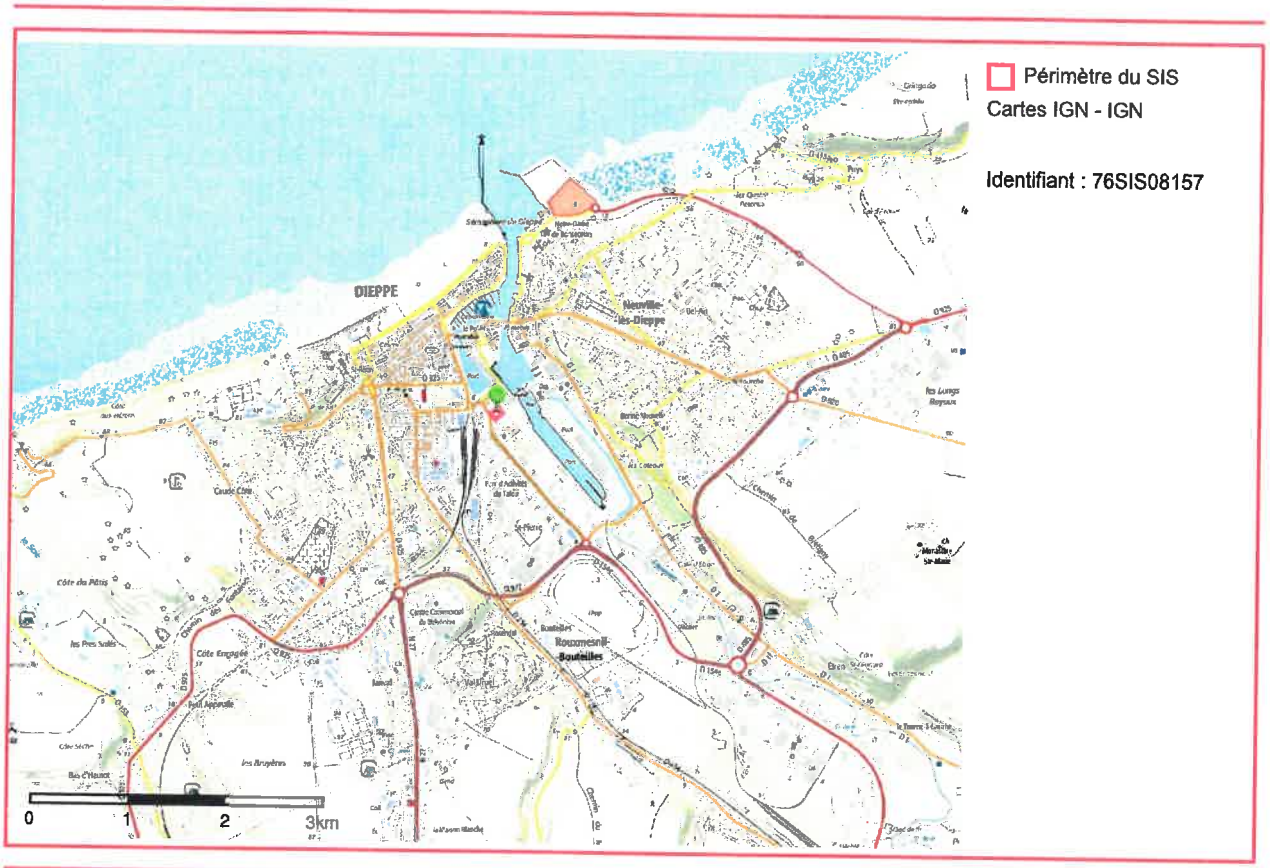

Périmètre du SIS
Cartes IGN - IGN

Identifiant : 76SIS08157

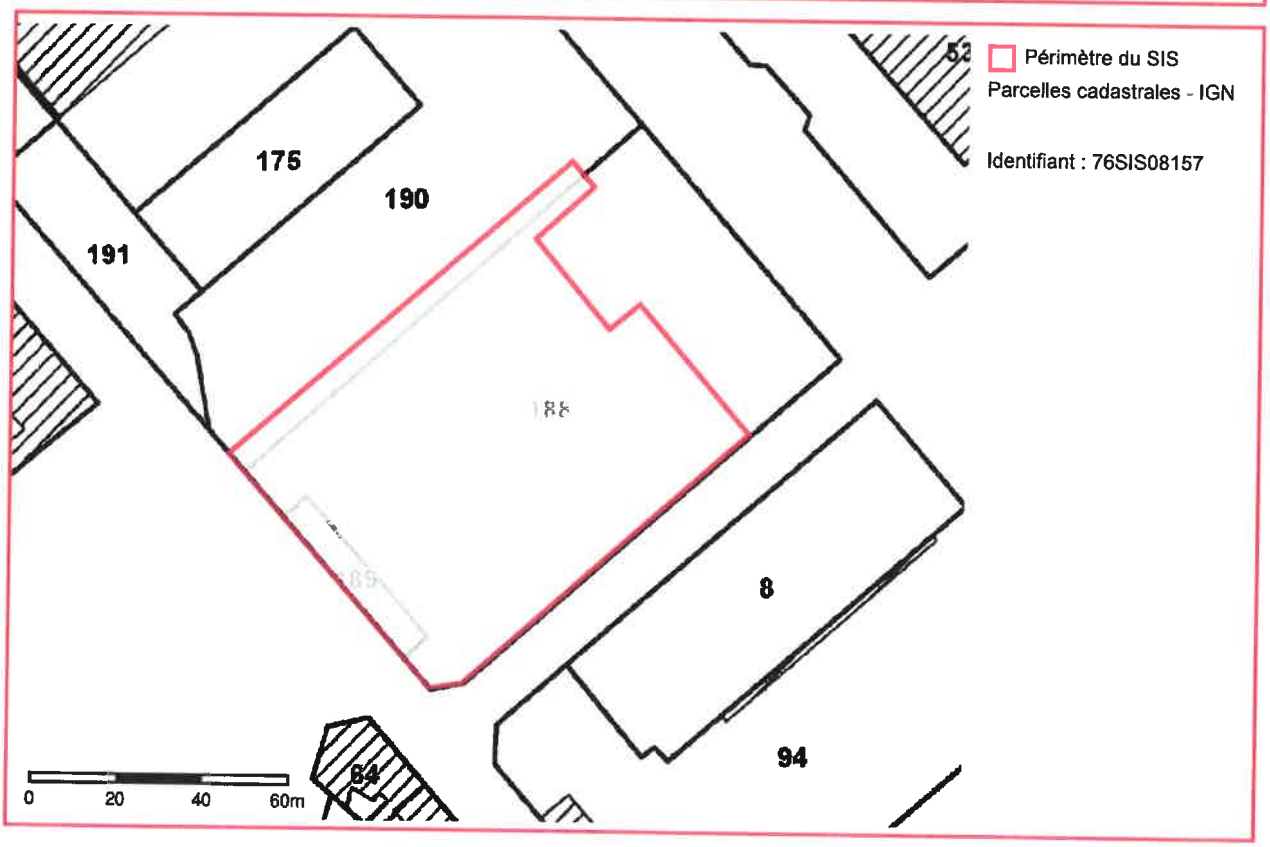

Périmètre du SIS
Parcelles cadastrales - IGN

Identifiant : 76SIS08157

Secteur d'information sur les Sols (SIS)

Identification

Identifiant	76SIS08155
Nom usuel	USINE A GAZ DE DIEPPE (ex Lebon et compagnie)
Adresse	Route de Bonne Nouvelle
Lieu-dit	
Département	SEINE-MARITIME - 76
Commune principale	DIEPPE - 76217
Caractéristiques du SIS	Le site Usine à gaz de Dieppe (ex Lebon et Cie) (N° BASOL76.0003) , d'une superficie de 45253 m² est implanté en zone d'habitat DENSE. Les cuves à goudron ont été retirées dans le cadre du protocole le protocole national signé le 25 avril 1996 entre le ministère de l'aménagement du territoire et de l'environnement et Gaz de France. Cependant, au regard du retour d'expérience, il est probable que puissent subsister des infrastructures résultant de l'exploitation de l'usine à gaz (autres cuves de goudron, cuve à benzol, citerne à eaux ammoniacales, masses épurantes usagées (ferro-cyanures), ainsi que les pollutions dues à l'exploitation de l'usine à gaz.
Etat technique	Site concerné par une action nationale de l'Etat (protocole Usines à gaz)
Observations	

Références aux inventaires

Organisme	Base	Identifiant	Lien
Administration - DREAL - DRIEE - DEAL	Base BASOL	76.0003	http://basol.developpement-durable.gouv.fr/fiche.php?page=1&index_sp=76.0003

Sélection du SIS

Statut	Soumis
Critère de sélection	
Commentaires sur la sélection	76.0003

Précision des contours

Localisation	D'après des plans anciens et actuels à l'échelle appropriée
Cadastre	Périmètre conforme au parcellaire IGN / conforme au plan cadastral (cadastre.gouv.fr)
Observations sur la numérisation	

Caractéristiques géométriques générales

Coordonnées du centroïde	563316.0 , 6981479.0 (Lambert 93)
Superficie totale	45253 m²
Perimètre total	1330 m
Précision des contours	Bonne

Liste parcellaire cadastral

Date de vérification du parcellaire

Commune	Section	Parcelle	Date génération
DIEPPE	AH	170	05/11/2018
DIEPPE	AH	36	05/11/2018
DIEPPE	AH	37	05/11/2018
DIEPPE	AH	42	05/11/2018
DIEPPE	AH	41	05/11/2018

Gestion de documents

Titre	Commentaire	Diffusable

Historique des interventions sur le SIS

Date	Action	Utilisateur	Organisme	Commentaires
05/11/2018	Création	LECOINTE Jean-Yves	Administration - DREAL - DRIEE - DEAL	Via import Shapefile
12/04/2019	Soumission pour validation	GERARD Guillaume	Administration - DREAL - DRIEE - DEAL	
12/04/2019	Demande de modification	MACHEFERT Anne	Administration - DREAL - DRIEE - DEAL	modifier la partie "caractéristiques sis" car à première lecture on comprend qu'il n'y a pas de pollution....
17/06/2019	Soumission pour validation	GERARD Guillaume	Administration - DREAL - DRIEE - DEAL	correction effectuée

Cartographie

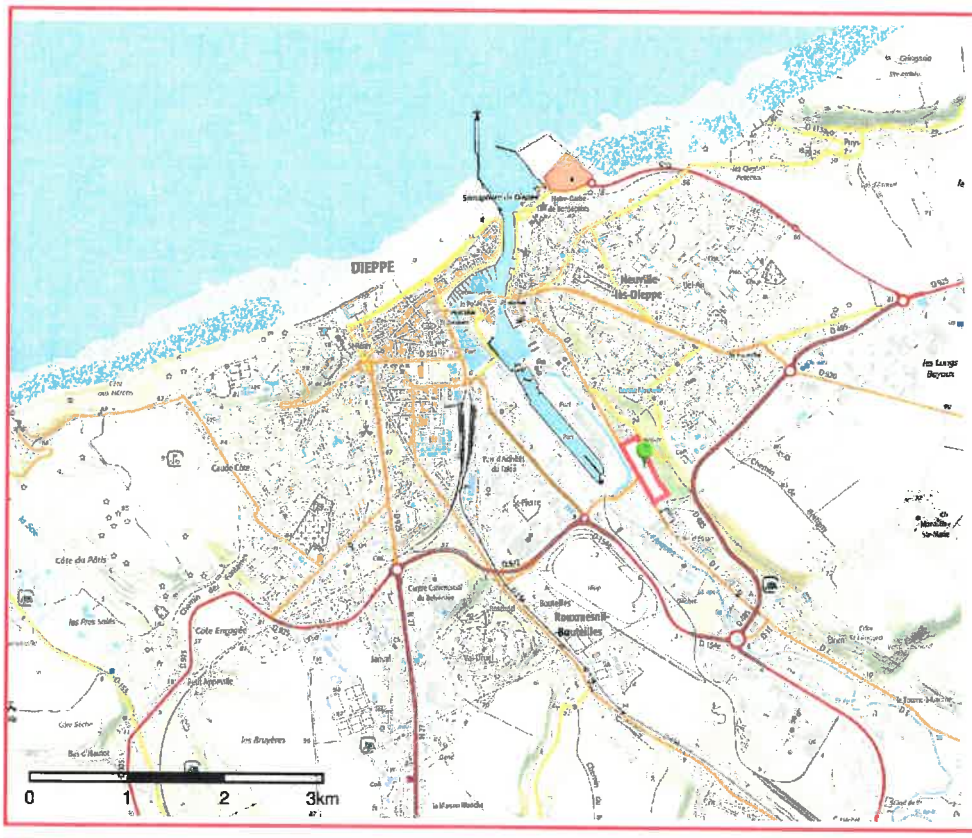

Périmètre du SIS
Cartes IGN - IGN

Identifiant : 76SIS08155

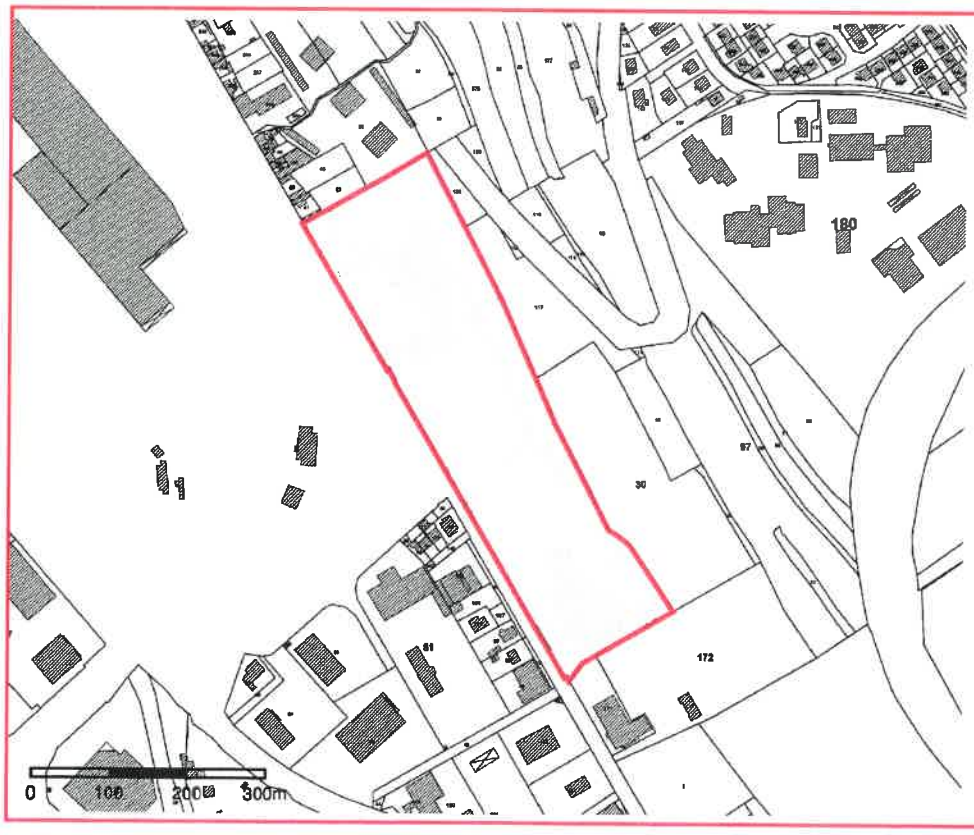

Périmètre du SIS
Parcelles cadastrales - IGN

Identifiant : 76SIS08155

GÉORISQUES
Mieux connaître les risques sur le territoire

Secteur d'information sur les Sols (SIS)

Identification

Identifiant	76SIS08156
Nom usuel	VINCO
Adresse	50 rue de l'ancien port
Lieu-dit	
Département	SEINE-MARITIME - 76
Commune principale	MARTIN EGLISE - 76414
Autre(s) commune(s)	ROUXMESNIL BOUTEILLES - 76545
Caractéristiques du SIS	Le site VINCO (N° BASOL76.0063), d'une superficie de 21802 m² est implanté en zone d'industrie LEGERE. Il a accueilli des activités de type H14 - Application de peinture. Pollution des sols : oui (anomalies métalliques) Pollution des eaux souterraines : oui (anomalies en hydrocarbures totaux, plomb et nickel dans la nappe,) Pollution des sols traité : oui surveillance des eaux souterraines : oui
Etat technique	Site mis à l'étude, diagnostic prescrit par arrêté préfectoral
Observations	

Références aux inventaires

Organisme	Base	Identifiant	Lien
Administration - DREAL - DRIEE - DEAL	Base BASOL	76.0063	http://basol.developpement-durable.gouv.fr/fiche.php?page=1&index_sp=76.0063

Sélection du SIS

Statut	En edition
Critère de sélection	Terrains concernés à risques potentiels, à diagnostiquer
Commentaires sur la sélection	76.0063

Précision des contours

Localisation	D'après des plans anciens et actuels à l'échelle appropriée
Cadastre	Périmètre conforme au parcellaire IGN / conforme au plan cadastral (cadastre.gouv.fr)
Observations sur la numérisation	

Caractéristiques géométriques générales

Coordonnées du centroïde	563413.0 , 6981000.0 (Lambert 93)
Superficie totale	21802 m²
Perimètre total	1165 m
Précision des contours	Bonne

Liste parcellaire cadastral

Date de vérification du parcellaire	05/11/2018

Commune	Section	Parcelle	Date génération
MARTIN EGLISE	AB	40	05/11/2018
MARTIN EGLISE	AB	39	05/11/2018
MARTIN EGLISE	AB	38	05/11/2018
ROUXMESNIL BOUTEILLES	AD	42	05/11/2018

Gestion de documents

Titre	Commentaire	Diffusable

Historique des interventions sur le SIS

Date	Action	Utilisateur	Organisme	Commentaires
05/11/2018	Création	LECOINTE Jean-Yves	Administration - DREAL - DRIEE - DEAL	Via import Shapefile
12/04/2019	Soumission pour validation	GERARD Guillaume	Administration - DREAL - DRIEE - DEAL	
12/04/2019	Demande de modification	MACHEFERT Anne	Administration - DREAL - DRIEE - DEAL	mettre à jour la fiche Basol et préciser si la liquidation est close

Cartographie

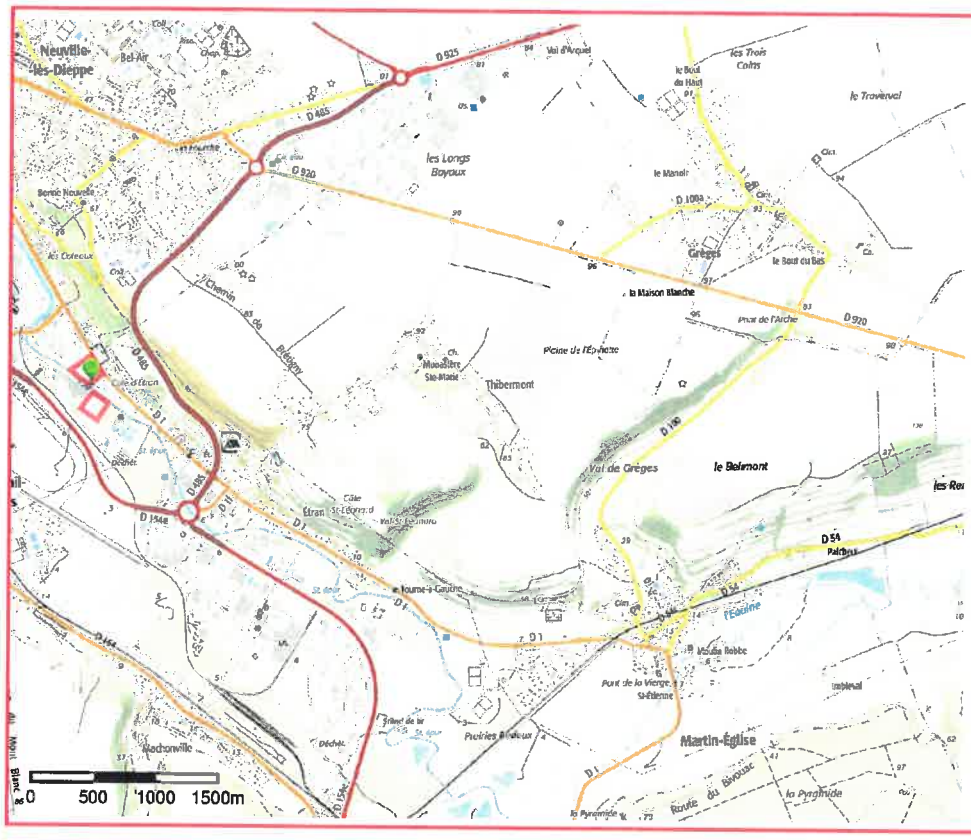

Périmètre du SIS
Cartes IGN - IGN

Identifiant : 76SIS08156

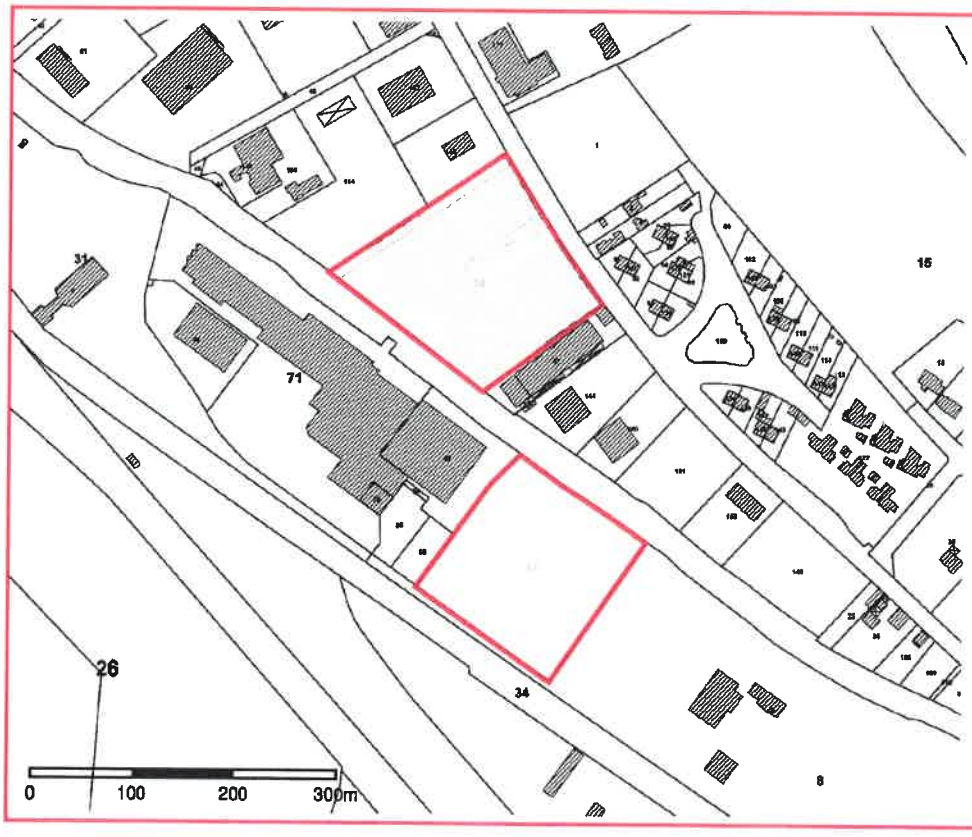

Périmètre du SIS
Parcelles cadastrales - IGN

Identifiant : 76SIS08156

Secteur d'information sur les Sols (SIS)

Identification

Identifiant	76SIS08519
Nom usuel	CERDA
Adresse	390 route de rouen
Lieu-dit	
Département	SEINE-MARITIME - 76
Commune principale	SAINT AUBIN SUR SCIE - 76565
Caractéristiques du SIS	Le site CERDA accueillait une production de terres cuites, émaillées ou non, ou encore de plan de travail en lave émaillée. Suite à la cessation du site par l'entreprise FAUVEL, le site a fait l'objet d'un diagnostic des sols. Les pollutions relevées sont les suivantes: - les métaux lourds, a priori essentiellement au droit des remblais en partie nord du site. Les métaux détectés sont le cuivre, le plomb, le mercure, le sélenium, le zinc, l'antimoine, et dans une moindre mesure l'arsenic et le cadmium. -Les HAP avec une mesure maximale de de 13 mg/Kg MS. -Les PCB avec une mesure maximale de 0.12 mg/kG MS. - Les hydrocarbures avec une mesure maximale de 4 300 mg/kg de MS.
Etat technique	Site à connaissance sommaire, diagnostic éventuellement nécessaire
Observations	

Références aux inventaires

Organisme	Base	Identifiant	Lien

Sélection du SIS

Statut	En edition
Critère de sélection	
Commentaires sur la sélection	

Précision des contours

Localisation	D'après d'anciennes photos aériennes bien recalées avec les photos actuelles
Cadastre	Périmètre conforme au parcellaire IGN / conforme au plan cadastral (cadastre.gouv.fr)
Observations sur la numérisation	

Caractéristiques géométriques générales

Coordonnées du centroïde	561155.0 , 6976075.0 (Lambert 93)
Superficie totale	8246 m²
Perimètre total	501 m
Précision des contours	Bonne

Liste parcellaire cadastral

Date de vérification du parcellaire

Commune	Section	Parcelle	Date génération
SAINT AUBIN SUR SCIE	AL	59	10/04/2019
SAINT AUBIN SUR SCIE	AL	54	10/04/2019
SAINT AUBIN SUR SCIE	AL	55	10/04/2019
SAINT AUBIN SUR SCIE	AL	57	10/04/2019
SAINT AUBIN SUR SCIE	AL	52	10/04/2019
SAINT AUBIN SUR SCIE	AL	62	10/04/2019
SAINT AUBIN SUR SCIE	AL	61	10/04/2019
SAINT AUBIN SUR SCIE	AL	63	10/04/2019
SAINT AUBIN SUR SCIE	AL	48	10/04/2019
SAINT AUBIN SUR SCIE	AL	46	10/04/2019
SAINT AUBIN SUR SCIE	AL	47	10/04/2019
SAINT AUBIN SUR SCIE	AL	58	10/04/2019
SAINT AUBIN SUR SCIE	AL	51	10/04/2019
SAINT AUBIN SUR SCIE	AL	20	10/04/2019
SAINT AUBIN SUR SCIE	AL	49	10/04/2019
SAINT AUBIN SUR SCIE	AL	50	10/04/2019
SAINT AUBIN SUR SCIE	AL	53	10/04/2019
SAINT AUBIN SUR SCIE	AL	60	10/04/2019

Gestion de documents

Titre	Commentaire	Diffusable

Historique des interventions sur le SIS

Date	Action	Utilisateur	Organisme	Commentaires
10/04/2019	Création	GERARD Guillaume	Administration - DREAL - DRIEE - DEAL	

Cartographie

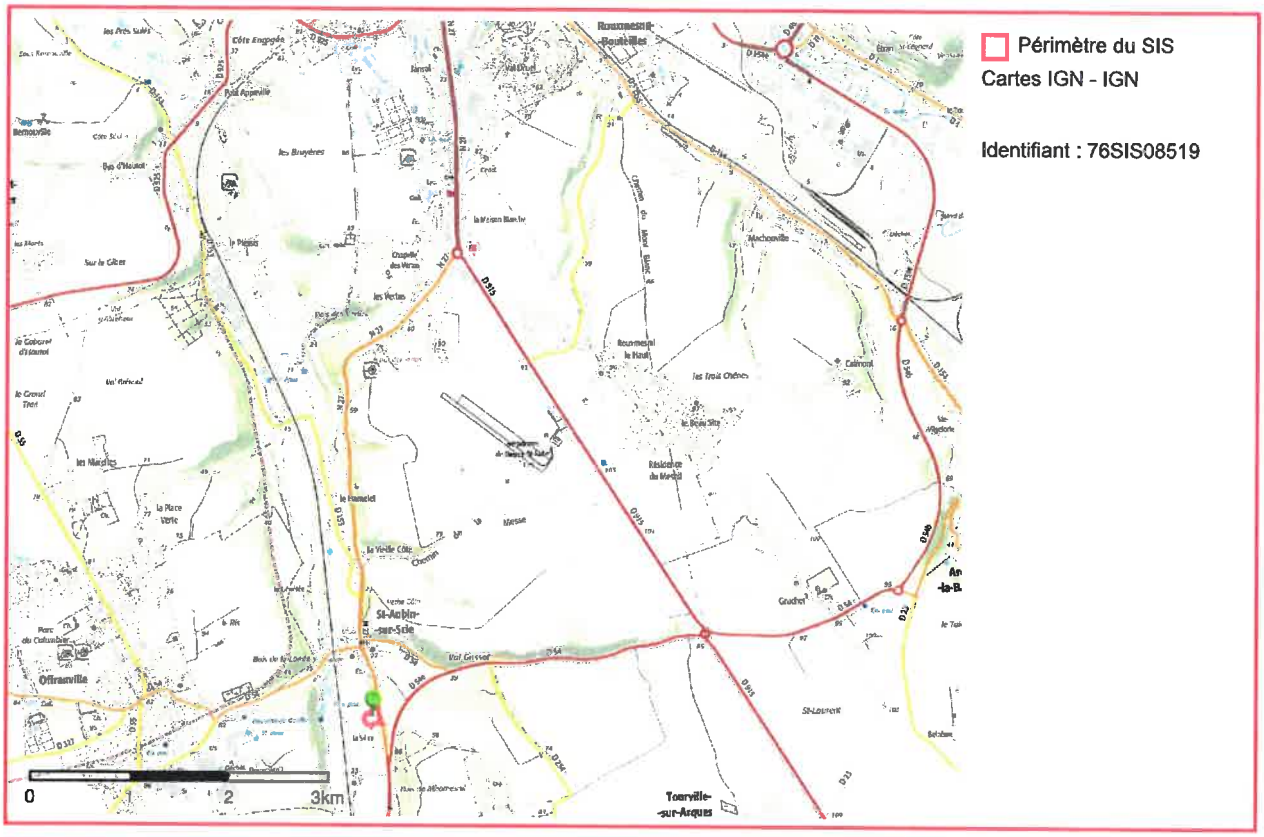

Périmètre du SIS
Cartes IGN - IGN

Identifiant : 76SIS08519

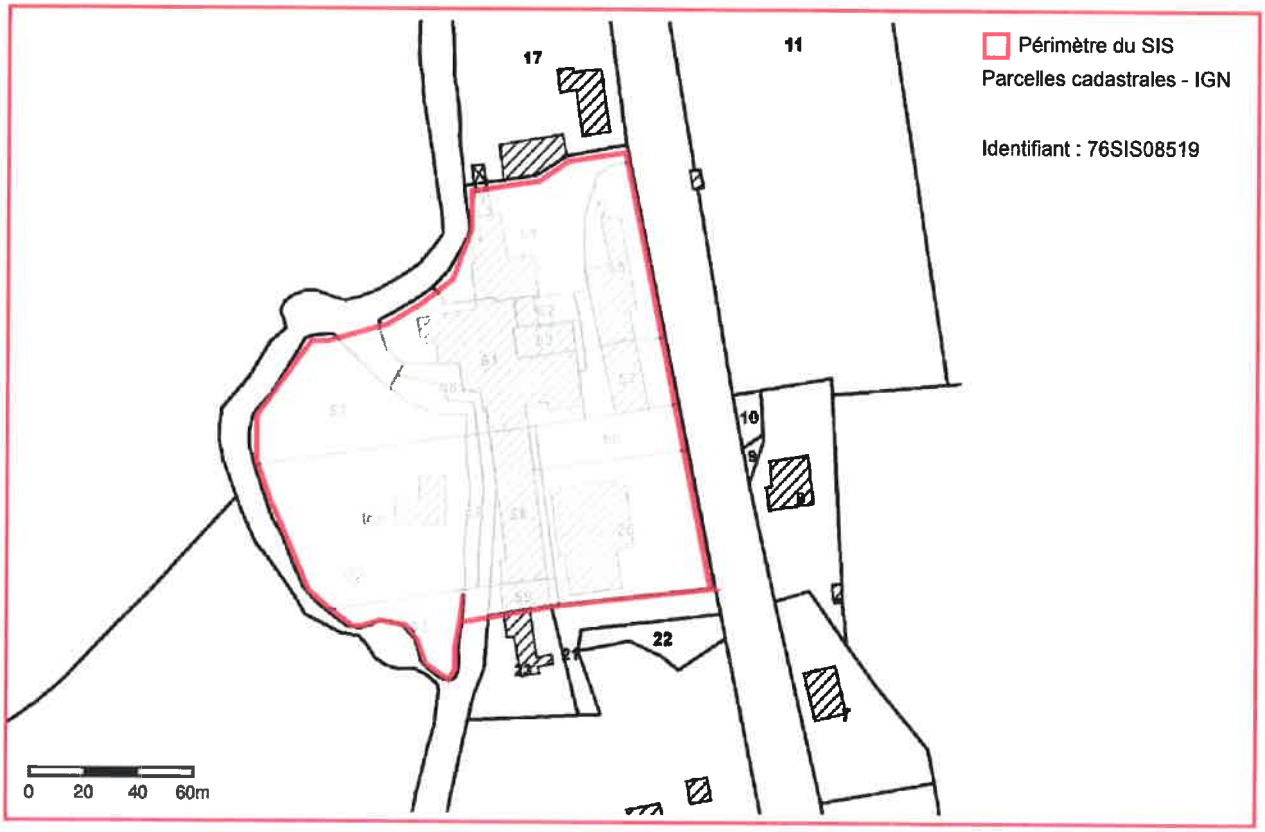

Périmètre du SIS
Parcelles cadastrales - IGN

Identifiant : 76SIS08519